



À

**BOLLETTINO DI VALUTAZIONE DELLE CRITICITÀ**Emissione di **Sabato, 21 Dicembre 2024**, ore 11.39**Sabato, 21 Dicembre 2024****Domenica, 22 Dicembre 2024****AREE INTERESSATE:**

- **A1-Arno-Casentino**
- **A2-Arno-Valdarno Sup.**
- A3-Arno-Firenze
- A4-Valdarno Inf.
- A5-Valdelsa-Valdera
- **A6-Arno-Costa**
- B-Bisenzio e Ombr. Pt
- C-Valdichiana
- E1-Etruria

- **E2-Etruria-Costa Nord**
- **E3-Etruria-Costa Sud**
- F1-Fiora e Alb.
- **F2-Fiora e Alb.-Costa e G**
- **I-Isole**
- L-Lunigiana
- **M-Mugello-Val di Sieve**
- O1-Ombr. Gr-Alto
- O2-Ombr. Gr-Medio

- **O3-Ombr. Gr-Costa**
- **R1-Reno**
- **R2-Romagna-Toscana**
- S1-Serchio-Garf.-Lima
- S2-Serchio-Lucca
- S3-Serchio-Costa
- **T-Valtiberina**
- V-Versilia

**Legenda criticità:** VERDE, ■ GIALLO, ● ARANCIONE, ▲ ROSSO

**PROVINCE INTERESSATE:** AREZZO, FIRENZE, GROSSETO, LIVORNO, PISA, PISTOIA, PRATO

**FENOMENI PREVISTI**

Pressione in temporaneo aumento sulla nostra penisola. Nuova rapida perturbazione attesa per la giornata di domani, domenica.

**PIOGGIA:** oggi, sabato, nulla da segnalare. Domani, domenica, piogge sparse già in mattinata sulle zone di nord ovest. Precipitazioni più diffuse nella seconda parte della giornata. Cumulati medi fino a localmente significativi e massimi puntualinon elevati.

**TEMPORALI:** Oggi, sabato, niente da segnalare. Domani, domenica, possibili rovesci o isolati temporali dal tardo pomeriggio-sera.

**VENTO:** oggi, sabato, nulla da segnalare. Domani, domenica, venti sud occidentali in rotazione da nord ovest in serata. Raffiche di ponente fino a 100 km/h su costa e Arcipelago dal pomeriggio; fino a 70-90 km/h sull'Appennino fiorentino ed aretino (anche zone sottovento); raffiche fino a 60-70 km/h su zone collinari delle province di Pisa, Livorno, Grosseto e Siena.

**MARE:** oggi, sabato, nulla da segnalare. Domani, domenica, moto ondoso in rapido aumento fino a mari agitati dal pomeriggio.

**NEVE:** nulla da segnalare.

**GHIACCIO:** domani, domenica, nottetempo e al primo mattino possibili gelate, specialmente nelle zone interessate dalla neve nella giornata di venerdì (alto Mugello, Casentino, alta val Tiberina in particolare).

**DESCRIZIONE DELLE CRITICITÀ PREVISTE:**

Sulla base delle previsioni meteorologiche odierne e delle valutazioni dei possibili effetti al suolo effettuate, si prefigurano



i seguenti scenari di criticità:

ZONE DI ALLERTA	RISCHIO	TEMPI	CRITICITA'
<b>A1, A2, M, R1, R2 T</b>	GHIACCIO	dalle ore 00.00 Domenica, 22 Dicembre 2024 alle ore 08.00 Domenica, 22 Dicembre 2024	<b>GIALLO</b>
<b>A6, E2, I</b>	MAREGGIATE	dalle ore 14.00 Domenica, 22 Dicembre 2024 alle ore 23.59 Domenica, 22 Dicembre 2024	<b>GIALLO</b>
<b>E3, F2, O3</b>	MAREGGIATE	dalle ore 18.00 Domenica, 22 Dicembre 2024 alle ore 23.59 Domenica, 22 Dicembre 2024	<b>GIALLO</b>
<b>A1, A6, E2, E3, F2 I, O3, R2, T</b>	VENTO	dalle ore 14.00 Domenica, 22 Dicembre 2024 alle ore 23.59 Domenica, 22 Dicembre 2024	<b>GIALLO</b>

## DESCRIZIONE DEGLI SCENARI DI EVENTO PREVISTI

### GHIACCIO

**Criticità Giallo:** Sono possibili fenomeni occasionalmente pericolosi per l'incolumità delle persone, in grado di causare disagi e danni a carattere locale.

Sono possibili localizzati problemi negli spostamenti, temporanei o localizzati problemi alla circolazione stradale, localizzati ritardi nei collegamenti terrestri, ferroviari ed aerei. Sono possibili temporanei problemi alla reti di distribuzione di servizi (acqua, luce, gas, telefonia) con localizzate interruzioni.

### MAREGGIATE

**Criticità Giallo:** Sono possibili fenomeni occasionalmente pericolosi per l'incolumità delle persone, in grado di causare disagi e danni a carattere locale.

Sono possibili localizzati e temporanei problemi ai tratti stradali a ridosso della battigia con localizzate interruzioni della viabilità. Sono possibili problemi o danneggiamenti agli stabilimenti balneari e alle attività marittime. Sono possibili ritardi nei collegamenti marittimi. Si possono verificare situazioni di locale pericolo per la balneazione, per la navigazione da diporto e per le attività sportive.

### VENTO

**Criticità Giallo:** Sono possibili fenomeni occasionalmente pericolosi per l'incolumità delle persone, in grado di causare disagi e danni a carattere locale.

Sono possibili isolate rotture di rami e/o caduta di alberi, caduta di tegole e cornicioni, localizzati danni alle strutture provvisorie, con trasporto di materiale vario.

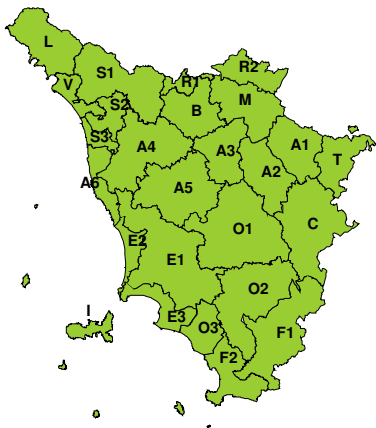
Sono possibili localizzati problemi alla circolazione stradale in particolare su viadotti e ponti, con temporanee interruzioni della viabilità. Sono possibili occasionali disagi dovuti a ritardi o cancellazioni dei collegamenti terrestri, ferroviari, aerei e marittimi.

Sono possibili occasionali problemi alle reti di distribuzione di servizi (tra cui telefonia ed elettricità) con temporanee interruzioni dei servizi.



**RISCHIO IDROGEOLOGICO-IDRAULICO RETICOLO MINORE**

Sabato, 21 Dicembre 2024

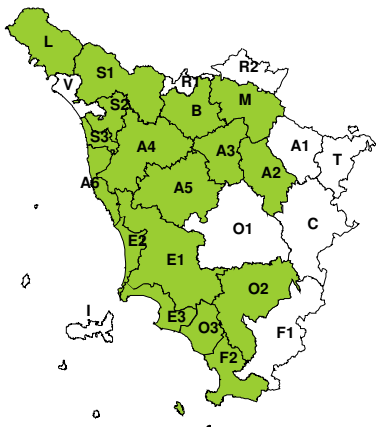


Domenica, 22 Dicembre 2024

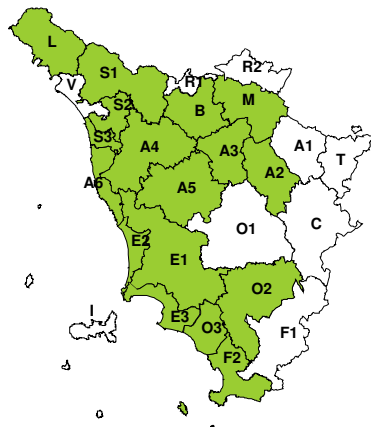


**RISCHIO IDRAULICO RETICOLO PRINCIPALE**

Sabato, 21 Dicembre 2024

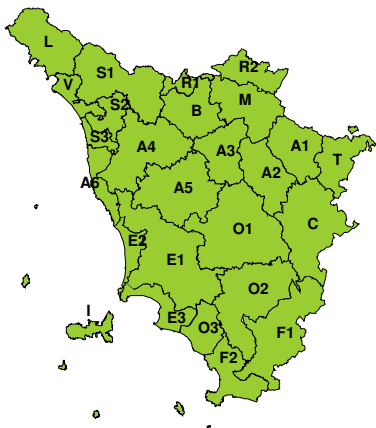


Domenica, 22 Dicembre 2024

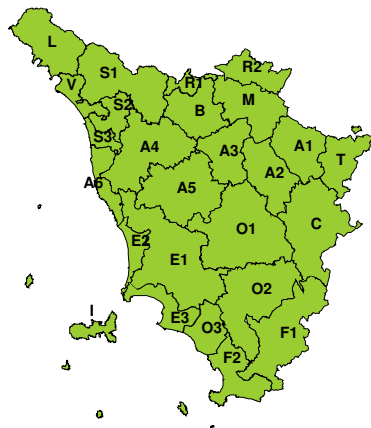


**RISCHIO TEMPORALI FORTI**

Sabato, 21 Dicembre 2024



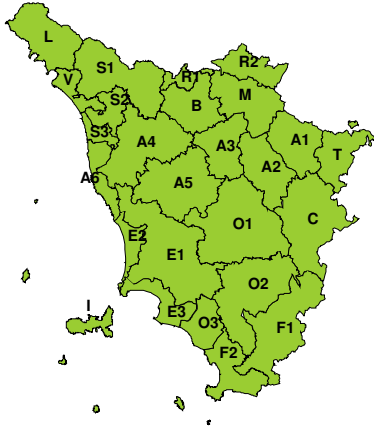
Domenica, 22 Dicembre 2024



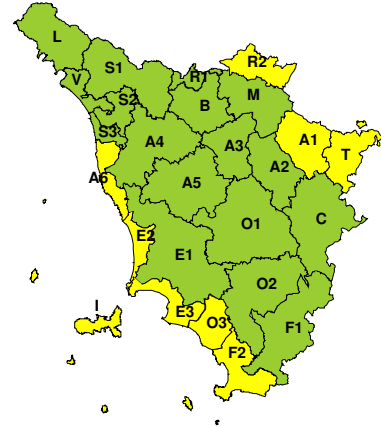


### RISCHIO VENTO

Sabato, 21 Dicembre 2024

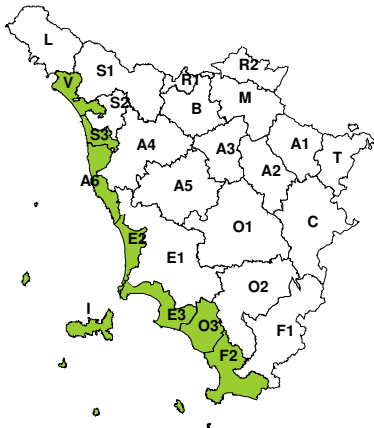


Domenica, 22 Dicembre 2024

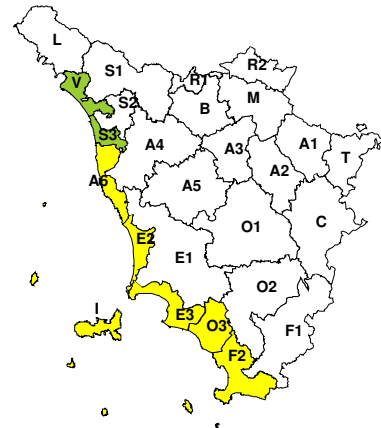


### RISCHIO MAREGGIATE

Sabato, 21 Dicembre 2024

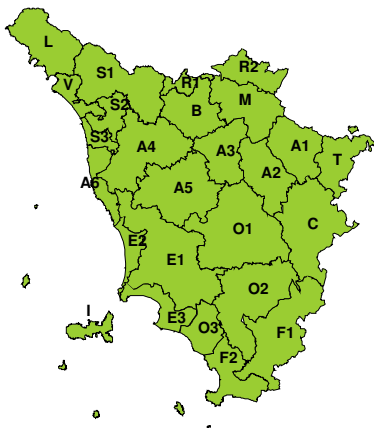


Domenica, 22 Dicembre 2024



### RISCHIO NEVE

Sabato, 21 Dicembre 2024



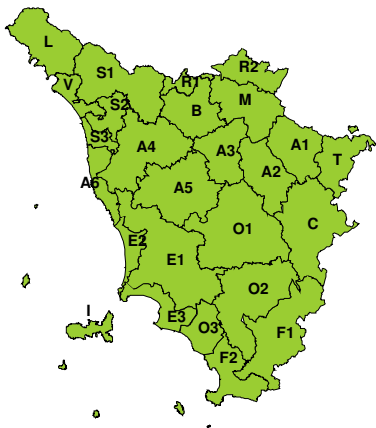
Domenica, 22 Dicembre 2024





**RISCHIO GHIACCIO**

**Sabato, 21 Dicembre 2024**



**Domenica, 22 Dicembre 2024**

