



À

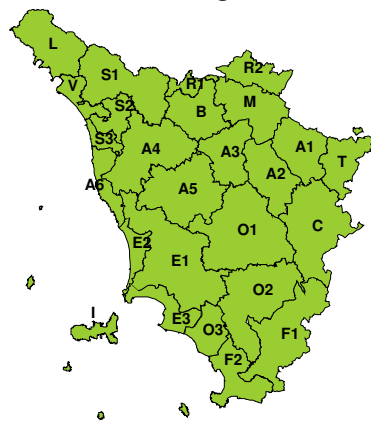
BOLLETTINO DI VALUTAZIONE DELLE CRITICITÀ'

Emissione di **Lunedì, 15 Luglio 2024**, ore 11.39

Lunedì, 15 Luglio 2024



Martedì, 16 Luglio 2024



AREE INTERESSATE:

- A1-Arno-Casentino
- A2-Arno-Valdarno Sup.
- A3-Arno-Firenze
- A4-Valdarno Inf.
- A5-Valdelsa-Valdera
- A6-Arno-Costa
- B-Bisenzio e Ombr. Pt
- C-Valdichiana
- E1-Etruria

- E2-Etruria-Costa Nord
- E3-Etruria-Costa Sud
- F1-Fiora e Alb.
- F2-Fiora e Alb.-Costa e G
- I-Isole
- L-Lunigiana
- M-Mugello-Val di Sieve
- O1-Ombr. Gr-Alto
- O2-Ombr. Gr-Medio

- O3-Ombr. Gr-Costa
- R1-Reno
- R2-Romagna-Toscana
- S1-Serchio-Garf.-Lima
- S2-Serchio-Lucca
- S3-Serchio-Costa
- T-Valtiberina
- V-Versilia

Legenda criticità: VERDE, □ GIALLO, ○ ARANCIONE, ▲ ROSSO

FENOMENI PREVISTI

tempo stabile.

DESCRIZIONE DELLE CRITICITÀ€ PREVISTE:

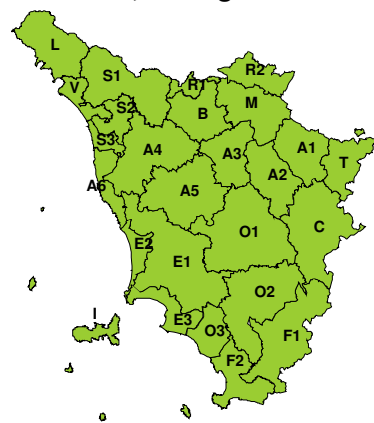
Criticità€ previste: NESSUNA

RISCHIO IDROGEOLOGICO-IDRAULICO RETICOLO MINORE

Lunedì, 15 Luglio 2024



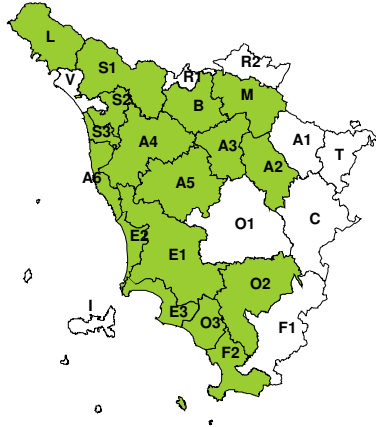
Martedì, 16 Luglio 2024



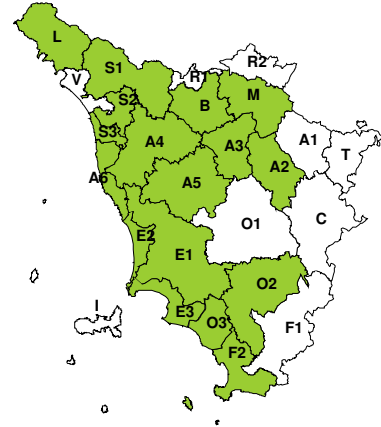


RISCHIO IDRAULICO RETICOLO PRINCIPALE

Lunedì, 15 Luglio 2024

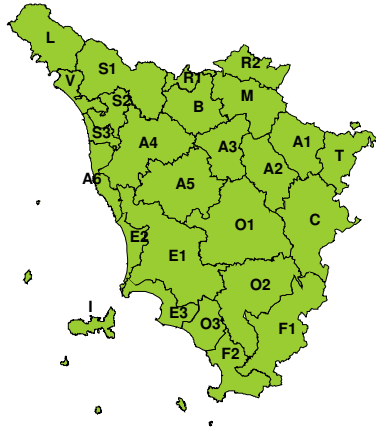


Martedì, 16 Luglio 2024



RISCHIO TEMPORALI FORTI

Lunedì, 15 Luglio 2024



Martedì, 16 Luglio 2024



RISCHIO VENTO

Lunedì, 15 Luglio 2024



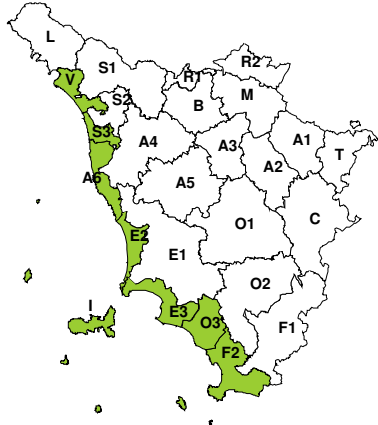
Martedì, 16 Luglio 2024



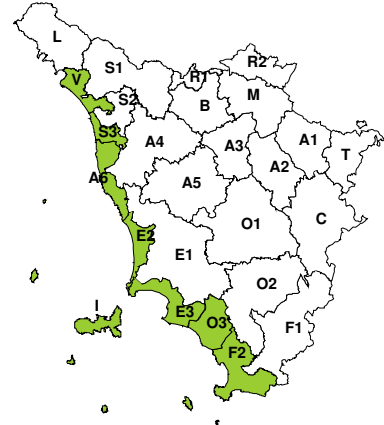


RISCHIO MAREGGIATE

Lunedì, 15 Luglio 2024

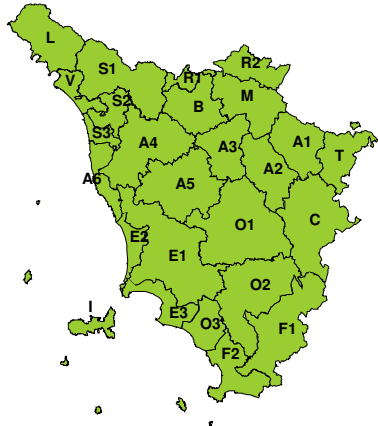


Martedì, 16 Luglio 2024

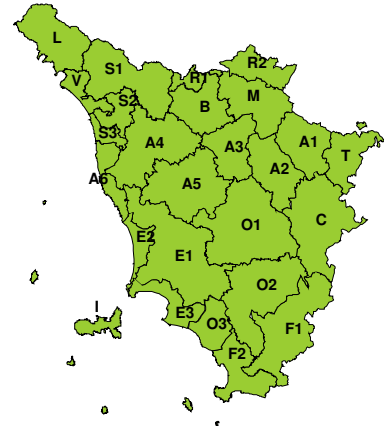


RISCHIO NEVE

Lunedì, 15 Luglio 2024

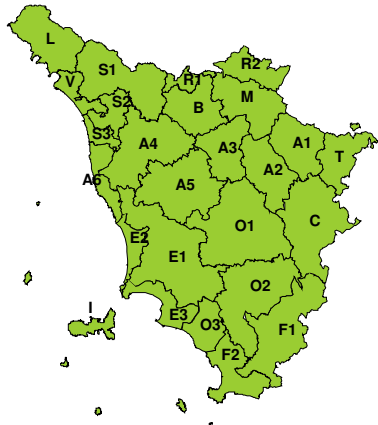


Martedì, 16 Luglio 2024



RISCHIO GHIACCIO

Lunedì, 15 Luglio 2024



Martedì, 16 Luglio 2024

