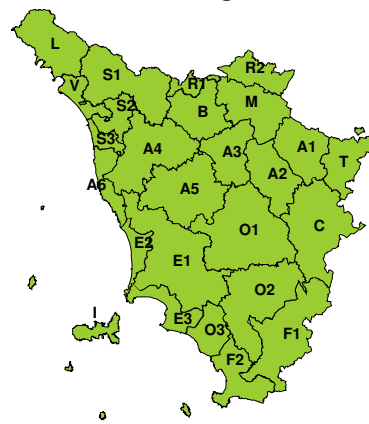


**BOLLETTINO DI VALUTAZIONE DELLE CRITICITÀ**Emissione **Venerdì, 14 Giugno 2024**, ore 12.19**Venerdì, 14 Giugno 2024****Sabato, 15 Giugno 2024****AREE INTERESSATE:**

A1-Arno-Casentino  
 A2-Arno-Valdarno Sup.  
 A3-Arno-Firenze  
 A4-Valdarno Inf.  
 A5-Valdelsa-Valdera  
 A6-Arno-Costa  
 B-Bisenzio e Ombr. Pt  
 C-Valdichiana  
 E1-Etruria

E2-Etruria-Costa Nord  
 E3-Etruria-Costa Sud  
 F1-Fiora e Alb.  
 F2-Fiora e Alb.-Costa e G  
 I-Isole  
 L-Lunigiana  
 M-Mugello-Val di Sieve  
 O1-Ombr. Gr-Alto  
 O2-Ombr. Gr-Medio

O3-Ombr. Gr-Costa  
 R1-Reno  
 R2-Romagna-Toscana  
 S1-Serchio-Garf.-Lima  
 S2-Serchio-Lucca  
 S3-Serchio-Costa  
 T-Valtiberina  
 V-Versilia

**Legenda criticità :** VERDE, ■ GIALLO, ● ARANCIONE, ▲ ROSSO

**FENOMENI PREVISTI**

pressione in aumento sull'Italia; tempo nel complesso stabile sulla Toscana.

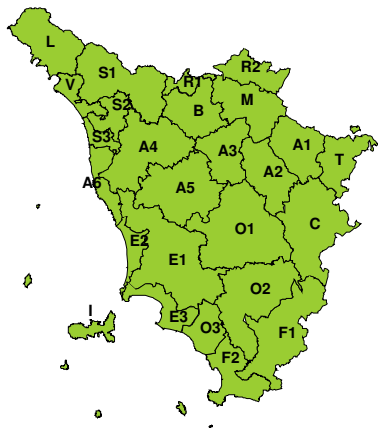
**DESCRIZIONE DELLE CRITICITÀ PREVISTE:**

Criticità previste: NESSUNA



**RISCHIO IDROGEOLOGICO-IDRAULICO RETICOLO MINORE**

Venerdì, 14 Giugno 2024

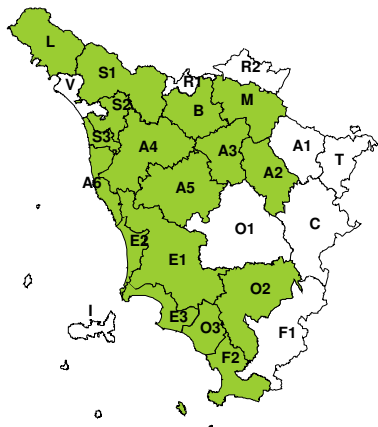


Sabato, 15 Giugno 2024

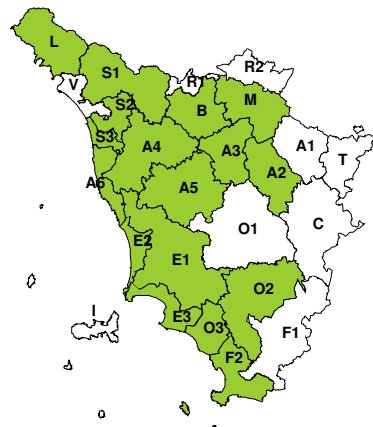


**RISCHIO IDRAULICO RETICOLO PRINCIPALE**

Venerdì, 14 Giugno 2024

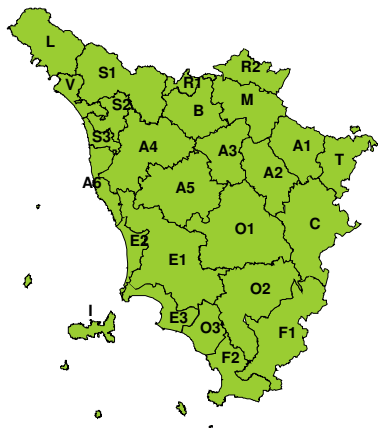


Sabato, 15 Giugno 2024



**RISCHIO TEMPORALI FORTI**

Venerdì, 14 Giugno 2024



Sabato, 15 Giugno 2024



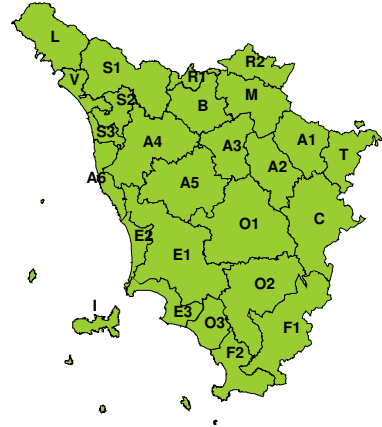


**RISCHIO VENTO**

**Venerdì, 14 Giugno 2024**

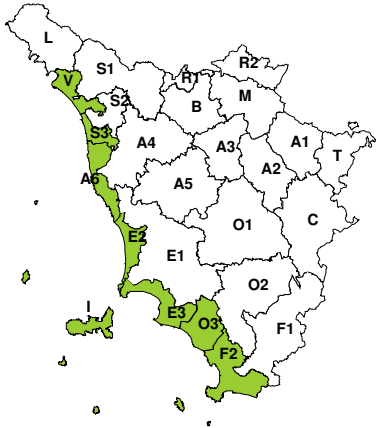


**Sabato, 15 Giugno 2024**

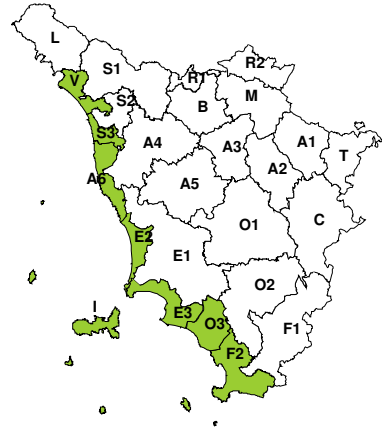


**RISCHIO MAREGGIATE**

**Venerdì, 14 Giugno 2024**

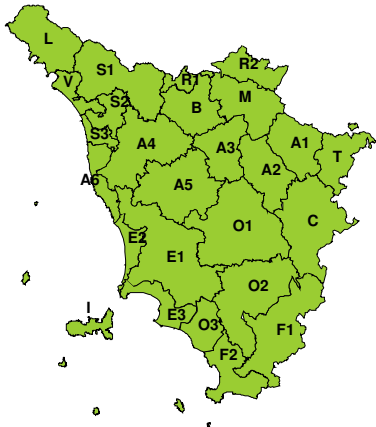


**Sabato, 15 Giugno 2024**

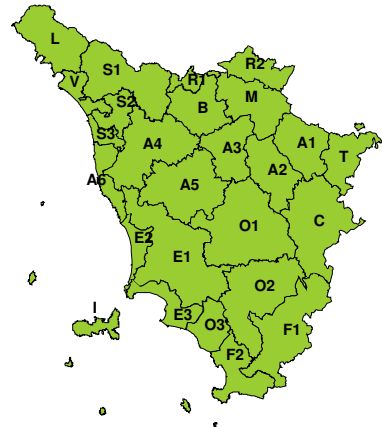


**RISCHIO NEVE**

**Venerdì, 14 Giugno 2024**



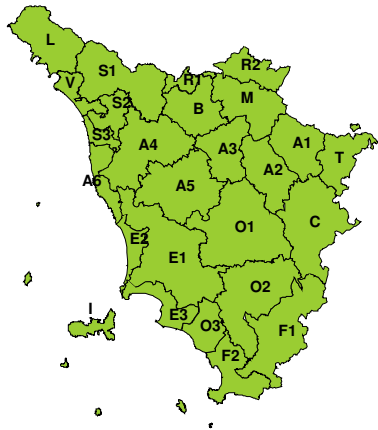
**Sabato, 15 Giugno 2024**





**RISCHIO GHIACCIO**

**Venerdì, 14 Giugno 2024**



**Sabato, 15 Giugno 2024**

