



ADOZIONE STATO DI ALLERTA REGIONALE

Emesso alle ore 13.17 del 05/05/2026

Valido dalle ore 17.00 di **Martedì, 05 Maggio 2026** alle ore 23.59 di **Mercoledì, 06 Maggio 2026**

Destinatari

Province/Città	Prefetture	Centrali 118	Altri Soggetti	Consorzi Bonifica	Genii Civili
Metropolitane					
■ Ce.Si di Arezzo	■ Arezzo	■ Arezzo	■ Dipart. di Protezione Civile	■ CB1 Toscana Nord	■ GC Toscana Nord
■ Ce.Si di Firenze	■ Firenze	■ Firenze	■ Direzione Regionale VVF	■ CB2 Alto Valdarno	■ GC Valdarno Superiore
■ Ce.Si di Grosseto	■ Grosseto	■ Grosseto	■ Coordinamento Regionale CFS	Valdarno	■ GC Valdarno Centrale
■ Ce.Si di Livorno	■ Livorno	■ Livorno	■ RFI	■ CB4 Basso Valdarno	■ GC Valdarno Inferiore
■ Ce.Si di Lucca	■ Lucca	■ Lucca	■ Autostrade P.I.	■ CB5 Costa	■ GC Toscana Sud
■ Ce.Si di Massa-Carrara	■ Massa-Carrara	■ Massa-Carrara	■ CISA e SALT	■ CB6 Toscana Sud	
■ Ce.Si di Pisa	■ Pisa	■ Pisa	■ ANAS - Comp. Terr. di Firenze		
■ Ce.Si di Pistoia	■ Pistoia	■ Pistoia	■ Telecom		
■ Ce.Si di Prato	■ Prato	■ Prato	■ Snam		
■ Ce.Si di Siena	■ Siena	■ Siena	■ Enel e Terna		
■ Ce.Si di Siena	■ Empoli	■ Empoli	■ Registro Dighe Firenze / Perugia		
	■ Versilia	■ Versilia			

Vista la Direttiva del Presidente del Consiglio dei Ministri recante "Indirizzi operativi per la gestione organizzativa e funzionale del sistema di allertamento nazionale e regionale per il rischio idrogeologico e idraulico ai fini di protezione civile", Viste le disposizioni per l'attuazione della Direttiva adottate con deliberazione della Giunta regionale n.1526 del 20/10/2025.

In considerazione degli scenari di criticità previsti per le prossime ore riportati dall'Avviso di Criticità emesso dal Centro Funzionale Regionale il giorno Emissione di **Martedì, 05 Maggio 2026**, ore 13.13, ai fini dell'allertamento del sistema regionale di protezione civile è adottato il presente stato di allerta e dichiarate le relative fasi operative per zone/rischi/tempi sotto indicati:

ZONE	TIPO RISCHIO	TEMPISTICA	LIVELLO ALLERTA/FASE OPERATIVA
S2, S3	IDROGEOLOGICO IDRAULICO RETICOLO MINORE	in corso fino alle ore 23.59 Mercoledì, 06 Maggio 2026	ALLERTA - CODICE ARANCIO FASE DI ATTENZIONE - ARANCIONE
A1, A2, A3, A4, A5 A6, B, E1, E2, L M, O1, R1, R2, S1 S2, S3, V	TEMPORALI FORTI CON RISCHIO IDROGEOLOGICO- IDRAULICO RETICOLO MINORE	in corso fino alle ore 23.59 Mercoledì, 06 Maggio 2026	ALLERTA - CODICE GIALLO FASE DI ATTENZIONE - GIALLO
C, E3, F1, F2, I O2, O3, T	TEMPORALI FORTI CON RISCHIO IDROGEOLOGICO- IDRAULICO RETICOLO MINORE	dalle ore 17.00 Martedì, 05 Maggio 2026 alle ore 23.59 Mercoledì, 06 Maggio 2026	ALLERTA - CODICE GIALLO FASE DI ATTENZIONE - GIALLO

Si richiamano conseguentemente gli Enti interessati a voler seguire le indicazioni previste nelle disposizioni di cui alla Delibera in relazione alle tipologie di rischio e alle corrispondenti fasi operative previste. **Si sottolinea che a scala locale gli effetti attesi potrebbero essere amplificati anche significativamente in relazione a condizioni di esposizione e vulnerabilità specifiche o temporanee non valutabili a scala regionale. L'attivazione e la cessazione delle fasi operative a scala locale dovranno seguire l'effettiva tempistica di esaurimento dei fenomeni e delle eventuali criticità.**

In particolare si richiede agli Enti e alle strutture operative di livello locale coinvolti, ciascuno per le proprie competenze, di porre in essere le attività previste in fase previsionale e durante l'evento secondo quanto previsto nelle disposizioni regionali e nei propri piani di protezione civile, in particolare relativamente alle seguenti attività:



PRIMA DEL PERIODO VALIDITÀ

In fase di ATTENZIONE - GIALLO:

- Verifica della sussistenza di particolari condizioni di vulnerabilità dovute a criticità strutturali o temporanee, o di esposizione delle popolazione ai rischi indicati. Verifica dei sistemi di reperibilità e di pronta attivazione delle risorse

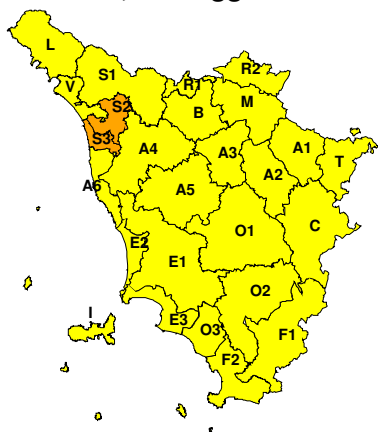
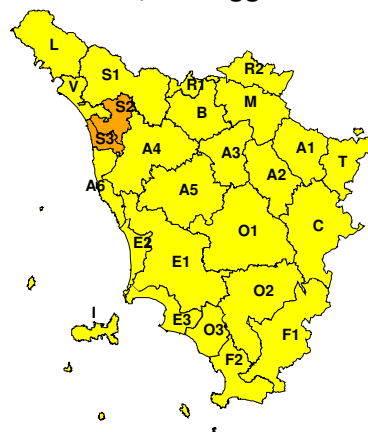
In fase di ATTENZIONE - ARANCIO o PRE-ALLARME:

- Allertamento risorse operative previste nella pianificazione e- verifica dell'effettiva disponibilità di materiali/mezzi/personale indispensabili alle attività di presidio dei centri operativi e contrasto degli effetti previsti.
- Allertamento e verifica personale necessario a costituire il tecnico e organizzazione del presidio territoriale
- Verifica della funzionalità dei sistemi di comunicazione e emergenza
- Informazione preventiva alla popolazione
- Attuazione di prime misure di prevenzione per le aree in cui il rischio risulti più elevato secondo quanto previsto nei piani di protezione civile
- Verifica delle strutture e dell'organizzazione finalizzata all'eventuale messa in sicurezza e assistenza della popolazione

DURANTE IL PERIODO VALIDITÀ/EVENTO IN CORSO

- Attivazione di un presidio tecnico (o centro operativo) e delle attività di monitoraggio strumentale e diretto del territorio
- Valutazione continua della situazione in atto e prevista in relazione a scenari riferimento a scala locale come previsto nei propri piani di protezione civile, anche al fine di attivare, se necessario, eventuali fasi operative di livello superiore
- Mantenimento dello scambio informativo all'interno dell'Ente e verso gli altri soggetti con particolare riferimento alla immediata segnalazione e descrizione delle criticità in atto, delle misure adottate per il contrasto e delle risorse attivate.
- Aggiornamento e caratterizzazione dell'informazione verso la popolazione

Sala Operativa Regionale

**BOLLETTINO DI VALUTAZIONE DELLE CRITICITÀ**Emissione di **Martedì, 05 Maggio 2026**, ore 13.13**AVVISO DI CRITICITÀ REGIONALE**Valido fino alle ore **23.59** di **Mercoledì, 06 Maggio 2026****Martedì, 05 Maggio 2026****Mercoledì, 06 Maggio 2026****AREE INTERESSATE:**

- | | | |
|-------------------------|-----------------------------|-------------------------|
| ■ A1-Arno-Casentino | ■ E2-Etruria-Costa Nord | ■ O3-Ombr. Gr-Costa |
| ■ A2-Arno-Valdarno Sup. | ■ E3-Etruria-Costa Sud | ■ R1-Reno |
| ■ A3-Arno-Firenze | ■ F1-Fiora e Alb. | ■ R2-Romagna-Toscana |
| ■ A4-Valdarno Inf. | ■ F2-Fiora e Alb.-Costa e G | ■ S1-Serchio-Garf.-Lima |
| ■ A5-Valdelsa-Valdera | ■ I-Isole | ● S2-Serchio-Lucca |
| ■ A6-Arno-Costa | ■ L-Lunigiana | ● S3-Serchio-Costa |
| ■ B-Bisenzio e Ombr. Pt | ■ M-Mugello-Val di Sieve | ■ T-Valtiberina |
| ■ C-Valdichiana | ■ O1-Ombr. Gr-Alto | ■ V-Versilia |
| ■ E1-Etruria | ■ O2-Ombr. Gr-Medio | |

Legenda criticità: VERDE, ■ GIALLO, ● ARANCIONE, ▲ ROSSO

PROVINCE INTERESSATE: AREZZO, FIRENZE, GROSSETO, LIVORNO, LUCCA, MASSA-CARRARA, PISA, PISTOIA, PRATO, SIENA

FENOMENI PREVISTI

Un'ampia saccatura atlantica, in lento spostamento verso est ostacolata dall'azione di blocco esercitata dall'alta pressione sull'Europa orientale, determina un lungo flusso di aria molto umida che da Gibilterra si dirige verso le coste tirreniche dove si susseguiranno varie linee di instabilità che interesseranno anche la Toscana. Domani, mercoledì, transiterà il sistema frontale vero e proprio con rinnovate condizioni di instabilità soprattutto sul centro nord Italia. Miglioramento dalla mattina di giovedì.

PIOGGIA: Nel corso del pomeriggio di oggi, precipitazioni in graduale attenuazione sul nord ovest con precipitazioni, anche a carattere di rovescio e temporale, localmente forti, più frequenti e diffuse sul resto del nord, centro e parte del sud. Dalle 13:00 fino alla mezzanotte di oggi, martedì, cumulati medi fino a 10-20 mm su parte del nord e centro sud, inferiori su Lunigiana e Garfagnana; massimi fino a 60-80 mm sul resto del nord e parte del centro, fino a 30 sull'estremo nord ovest e al sud (cumulati orari fino a 30-40 mm nei temporali più intensi). Dalla tarda sera e nella notte nuova intensificazione dei fenomeni sul nord ovest e zone costiere, per poi trasferirsi al resto della regione tra la tarda mattinata e il pomeriggio. Miglioramento in serata con residui fenomeni tra le province di Arezzo, Siena e Grosseto. Domani, mercoledì, medi fino a 40-60 mm su parte del nord ovest, 30-40 mm sul resto del nord, fino a 20 mm al sud; massime fino a 80-100 sul nord ovest, 60-80 mm tra le province di Firenze e Arezzo, 40-60 mm altrove (massime orarie fino a 30-40 mm).

TEMPORALI: Sia oggi, martedì, che domani, mercoledì, ancora condizioni di instabilità con possibili temporali anche di forte intensità più probabili sulle zone centro settentrionali. **I fenomeni, la cui localizzazione rimane piuttosto incerta,**



potranno localmente assumere carattere di stazionarietà o potranno ripresentarsi sulle stesse zone.

DESCRIZIONE DELLE CRITICITÀ PREVISTE:

Sulla base delle previsioni meteorologiche odierne e delle valutazioni dei possibili effetti al suolo effettuate, si prefigurano i seguenti scenari di criticità:

ZONE DI ALLERTA	RISCHIO	TEMPI	CRITICITA'
S2, S3	IDROGEOLOGICO IDRAULICO RETICOLO MINORE	in corso fino alle ore 23.59 Mercoledì, 06 Maggio 2026	ARANCIONE
A1, A2, A3, A4, A5 A6, B, E1, E2, L M, O1, R1, R2, S1 S2, S3, V	TEMPORALI FORTI CON RISCHIO IDROGEOLOGIC O-IDRAULICO RETICOLO MINORE	in corso fino alle ore 23.59 Mercoledì, 06 Maggio 2026	GIALLO
C, E3, F1, F2, I O2, O3, T	TEMPORALI FORTI CON RISCHIO IDROGEOLOGIC O-IDRAULICO RETICOLO MINORE	dalle ore 17.00 Martedì, 05 Maggio 2026 alle ore 23.59 Mercoledì, 06 Maggio 2026	GIALLO

DESCRIZIONE DEGLI SCENARI DI EVENTO PREVISTI

IDROGEOLOGICO

IDRAULICO RETICOLO MINORE

Criticità Arancione: Possibilità di fenomeni diffusi di instabilità di versante, localmente anche profonda, in contesti geologici particolarmente critici nonchè di frane superficiali e colate rapide di detriti o di fango; possibilità di significativi ruscellamenti superficiali, anche con trasporto di materiale, e di aperture di voragini per fenomeni di erosione; possibilità di innalzamento dei livelli idrometrici dei corsi d'acqua minori, con fenomeni di inondazione delle aree limitrofe, anche per effetto di criticità locali (tombature, restringimenti, occlusioni delle luci dei ponti, etc.). Possibili allagamenti di locali interrati e di quelli posti a pian terreno lungo vie potenzialmente interessate da deflussi idrici e danni e allagamenti a singoli edifici o centri abitati, infrastrutture, edifici e attività agricole, cantieri, insediamenti civili e industriali esposti ai suddetti fenomeni; possibili interruzioni della rete stradale e/o ferroviaria in prossimità di impluvie a valle di frane e colate di detrito in zone depresse in prossimità del reticolo idrografico; possibili danni alle opere di contenimento, regimazione e attraversamento dei corsi d'acqua; possibili danni a infrastrutture, edifici e attività agricole, cantieri, insediamenti civili e industriali situati in aree inondabili; possibili criticità connesse a cadute massi in più punti del territorio.

TEMPORALI FORTI CON RISCHIO IDROGEOLOGICO-IDRAULICO RETICOLO MINORE

Criticità Giallo: In uno scenario caratterizzato da elevata incertezza previsionale, saranno possibili fenomeni intensi occasionalmente pericolosi per l'incolumità delle persone e in grado di causare disagi e danni a carattere locale. Saranno possibili gli effetti riconducibili al rischio **idrogeologico-idraulico reticolo minore**, che potrebbero verificarsi in maniera repentina ed improvvisa.

A causa delle violente raffiche di **vento**, saranno possibili ulteriori effetti tra cui ad esempio, rottura di rami e/o caduta di alberi, caduta di tegole, danni alle strutture provvisorie e/o agli edifici, abbattimento di pali, segnaletica e impalcature, trasporto di materiale, disagi e/o interruzione della viabilità e danneggiamenti alle reti di distribuzione di servizi (tra cui telefonia ed elettricità) con conseguenti interruzioni.

Nel caso in cui si verificano **grandinate** saranno inoltre possibili danni alle colture agricole, alle coperture degli edifici e agli automezzi.

Infine a causa delle **fulminazioni** saranno possibili danneggiamenti agli edifici, alberi e alle reti di distribuzione di servizi (tra cui telefonia ed elettricità) e eventualmente l'innesco di incendi in aree boschive.



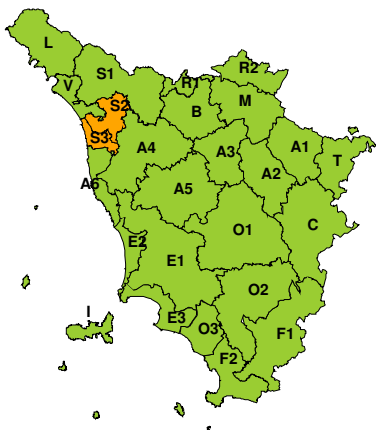
Si raccomanda di prendere visione durante l'evento dei Bollettini di Monitoraggio e Aggiornamento emessi a cadenze regolari sul sito www.cfr.toscana.it al fine di seguire l'evolversi della situazione meteo-idrologica.

Centro Funzionale Regionale

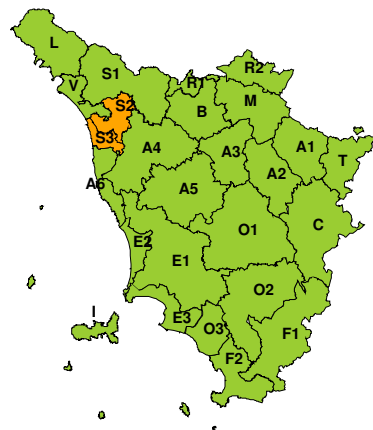
À

RISCHIO IDROGEOLOGICO-IDRAULICO RETICOLO MINORE

Martedì, 05 Maggio 2026

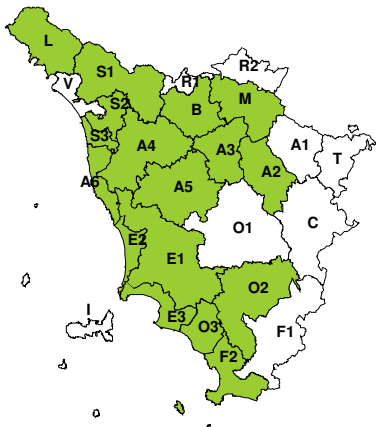


Mercoledì, 06 Maggio 2026

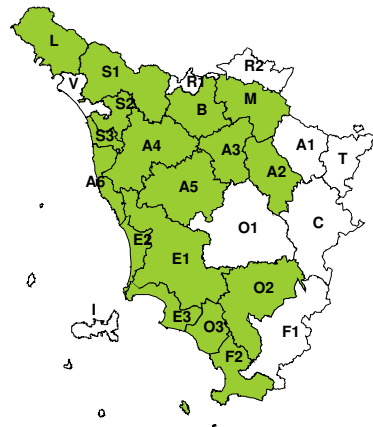


RISCHIO IDRAULICO RETICOLO PRINCIPALE

Martedì, 05 Maggio 2026



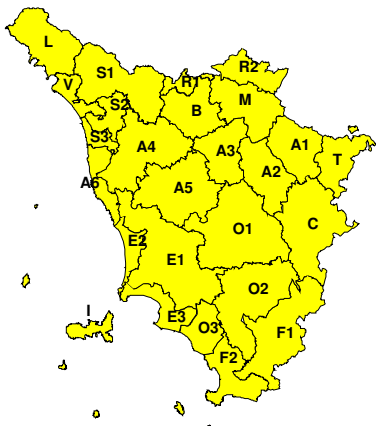
Mercoledì, 06 Maggio 2026



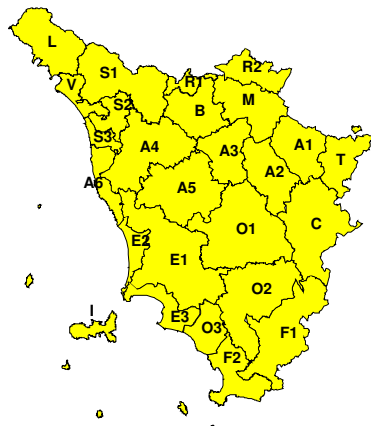


TEMPORALI FORTI CON RISCHIO IDROGEOLOGICO-IDRAULICO RETICOLO MINORE

Martedì, 05 Maggio 2026



Mercoledì, 06 Maggio 2026



RISCHIO VENTO

Martedì, 05 Maggio 2026

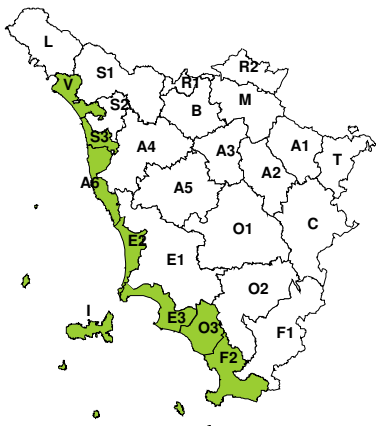


Mercoledì, 06 Maggio 2026

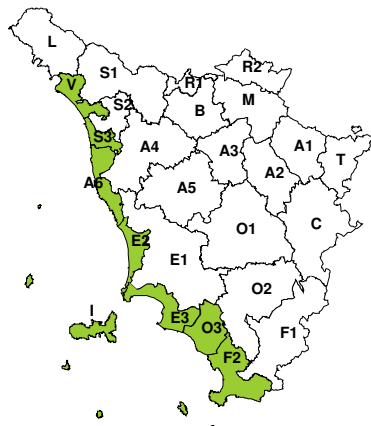


RISCHIO MAREGGIATE

Martedì, 05 Maggio 2026



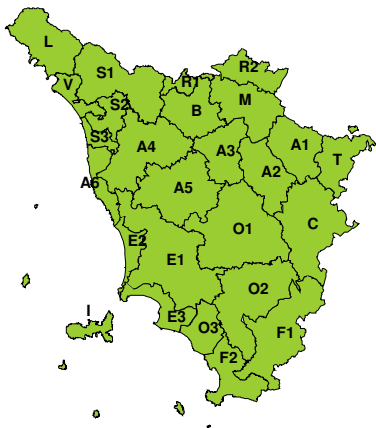
Mercoledì, 06 Maggio 2026



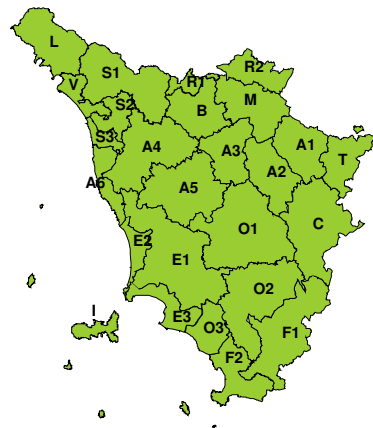


RISCHIO NEVE

Martedì, 05 Maggio 2026

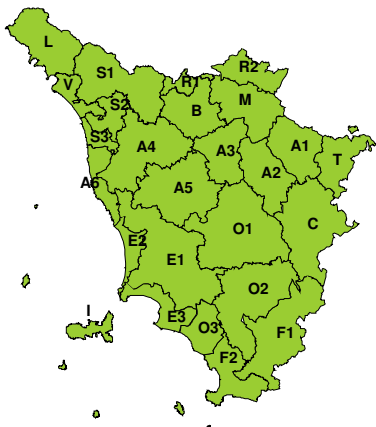


Mercoledì, 06 Maggio 2026



RISCHIO GHIACCIO

Martedì, 05 Maggio 2026



Mercoledì, 06 Maggio 2026

