



ADOZIONE STATO DI ALLERTA REGIONALE

Emesso alle ore 10.58 del 30/04/2026

Valido dalle ore 10.00 di Venerdì, 01 Maggio 2026 alle ore 18.00 di Venerdì, 01 Maggio 2026

Destinatari

Province/Città	Prefetture	Centrali 118	Altri Soggetti	Consorzi Bonifica	Genii Civili
Metropolitane					
<input type="checkbox"/> Ce.Si di Arezzo	<input type="checkbox"/> Arezzo	<input type="checkbox"/> Arezzo	<input checked="" type="checkbox"/> Dipart. di Protezione Civile	<input checked="" type="checkbox"/> CB1 Toscana Nord	<input type="checkbox"/> GC Toscana Nord
<input checked="" type="checkbox"/> Ce.Si di Firenze	<input checked="" type="checkbox"/> Firenze	<input checked="" type="checkbox"/> Firenze	<input checked="" type="checkbox"/> Direzione Regionale VVF	<input type="checkbox"/> CB2 Alto Valdarno	<input checked="" type="checkbox"/> GC Valdarno Superiore
<input type="checkbox"/> Ce.Si di Grosseto	<input type="checkbox"/> Grosseto	<input type="checkbox"/> Grosseto	<input checked="" type="checkbox"/> Coordinamento Regionale CFS	<input checked="" type="checkbox"/> CB3 Medio Valdarno	<input checked="" type="checkbox"/> GC Valdarno Centrale
<input checked="" type="checkbox"/> Ce.Si di Livorno	<input checked="" type="checkbox"/> Livorno	<input checked="" type="checkbox"/> Livorno	<input checked="" type="checkbox"/> RFI	<input checked="" type="checkbox"/> CB4 Basso Valdarno	<input checked="" type="checkbox"/> GC Valdarno Inferiore
<input checked="" type="checkbox"/> Ce.Si di Lucca	<input checked="" type="checkbox"/> Lucca	<input checked="" type="checkbox"/> Lucca	<input checked="" type="checkbox"/> Autostrade P.I.	<input type="checkbox"/> CB5 Costa	<input type="checkbox"/> GC Toscana Sud
<input type="checkbox"/> Ce.Si di Massa-Carrara	<input type="checkbox"/> Massa-Carrara	<input type="checkbox"/> Massa-Carrara	<input checked="" type="checkbox"/> CISA e SALT	<input checked="" type="checkbox"/> CB6 Toscana Sud	
<input checked="" type="checkbox"/> Ce.Si di Pisa	<input checked="" type="checkbox"/> Pisa	<input checked="" type="checkbox"/> Pisa	<input checked="" type="checkbox"/> ANAS - Comp. Terr. di Firenze		
<input checked="" type="checkbox"/> Ce.Si di Pistoia	<input checked="" type="checkbox"/> Pistoia	<input checked="" type="checkbox"/> Pistoia	<input checked="" type="checkbox"/> Telecom		
<input checked="" type="checkbox"/> Ce.Si di Prato	<input checked="" type="checkbox"/> Prato	<input checked="" type="checkbox"/> Prato	<input checked="" type="checkbox"/> Snam		
<input checked="" type="checkbox"/> Ce.Si di Siena	<input checked="" type="checkbox"/> Siena	<input checked="" type="checkbox"/> Siena	<input checked="" type="checkbox"/> Enel e Terna		
		<input checked="" type="checkbox"/> Empoli	<input checked="" type="checkbox"/> Registro Dighe Firenze / Perugia		
		<input type="checkbox"/> Versilia			

Vista la Direttiva del Presidente del Consiglio dei Ministri recante "Indirizzi operativi per la gestione organizzativa e funzionale del sistema di allertamento nazionale e regionale per il rischio idrogeologico e idraulico ai fini di protezione civile", Viste le disposizioni per l'attuazione della Direttiva adottate con deliberazione della Giunta regionale n.1526 del 20/10/2025.

In considerazione degli scenari di criticità previsti per le prossime ore riportati dall'Avviso di Criticità emesso dal Centro Funzionale Regionale il giorno Emissione di **Giovedì, 30 Aprile 2026, ore 10.48**, ai fini dell'allertamento del sistema regionale di protezione civile è adottato il presente stato di allerta e dichiarate le relative fasi operative per zone/rischi/tempi sotto indicati:

ZONE	TIPO RISCHIO	TEMPISTICA	LIVELLO ALLERTA/FASE OPERATIVA
A3, A4, A5, B	VENTO	in corso fino alle ore 20.00 Giovedì, 30 Aprile 2026	ALLERTA - CODICE GIALLO FASE DI ATTENZIONE - GIALLO
A3, A4, A5, B	VENTO	dalle ore 10.00 Venerdì, 01 Maggio 2026 alle ore 18.00 Venerdì, 01 Maggio 2026	ALLERTA - CODICE GIALLO FASE DI ATTENZIONE - GIALLO

Si richiamano conseguentemente gli Enti interessati a voler seguire le indicazioni previste nelle disposizioni di cui alla Delibera in relazione alle tipologie di rischio e alle corrispondenti fasi operative previste. **Si sottolinea che a scala locale gli effetti attesi potrebbero essere amplificati anche significativamente in relazione a condizioni di esposizione e vulnerabilità specifiche o temporanee non valutabili a scala regionale. L'attivazione e la cessazione delle fasi operative a scala locale dovranno seguire l'effettiva tempistica di esaurimento dei fenomeni e delle eventuali criticità.**

In particolare si richiede agli Enti e alle strutture operative di livello locale coinvolti, ciascuno per le proprie competenze, di porre in essere le attività previste in fase previsionale e durante l'evento secondo quanto previsto nelle disposizioni regionali e nei propri piani di protezione civile, in particolare relativamente alle seguenti attività:



PRIMA DEL PERIODO VALIDITÀ

In fase di ATTENZIONE - GIALLO:

- Verifica della sussistenza di particolari condizioni di vulnerabilità dovute a criticità strutturali o temporanee, o di esposizione delle popolazione ai rischi indicati. Verifica dei sistemi di reperibilità e di pronta attivazione delle risorse

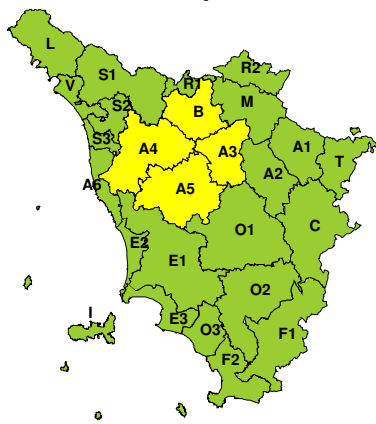
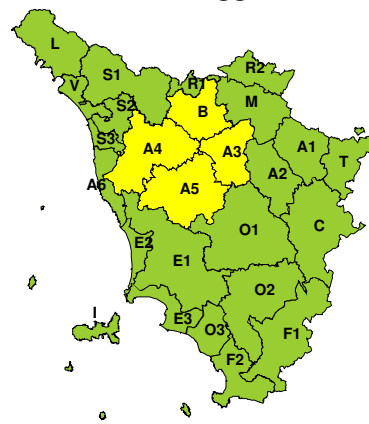
In fase di ATTENZIONE - ARANCIO o PRE-ALLARME:

- Allertamento risorse operative previste nella pianificazione e- verifica dell'effettiva disponibilità di materiali/mezzi/personale indispensabili alle attività di presidio dei centri operativi e contrasto degli effetti previsti.
- Allertamento e verifica personale necessario a costituire il tecnico e organizzazione del presidio territoriale
- Verifica della funzionalità dei sistemi di comunicazione e emergenza
- Informazione preventiva alla popolazione
- Attuazione di prime misure di prevenzione per le aree in cui il rischio risulti più elevato secondo quanto previsto nei piani di protezione civile
- Verifica delle strutture e dell'organizzazione finalizzata all'eventuale messa in sicurezza e assistenza della popolazione

DURANTE IL PERIODO VALIDITÀ/EVENTO IN CORSO

- Attivazione di un presidio tecnico (o centro operativo) e delle attività di monitoraggio strumentale e diretto del territorio
- Valutazione continua della situazione in atto e prevista in relazione a scenari riferimento a scala locale come previsto nei propri piani di protezione civile, anche al fine di attivare, se necessario, eventuali fasi operative di livello superiore
- Mantenimento dello scambio informativo all'interno dell'Ente e verso gli altri soggetti con particolare riferimento alla immediata segnalazione e descrizione delle criticità in atto, delle misure adottate per il contrasto e delle risorse attivate.
- Aggiornamento e caratterizzazione dell'informazione verso la popolazione

Sala Operativa Regionale

**BOLLETTINO DI VALUTAZIONE DELLE CRITICITA'**Emissione di **Giovedì, 30 Aprile 2026**, ore 10.48**Giovedì, 30 Aprile 2026****Venerdì, 01 Maggio 2026****AREE INTERESSATE:**

- | | | |
|------------------------------|---------------------------|-----------------------|
| A1-Arno-Casentino | E2-Etruria-Costa Nord | O3-Ombr. Gr-Costa |
| A2-Arno-Valdarno Sup. | E3-Etruria-Costa Sud | R1-Reno |
| A3-Arno-Firenze | F1-Fiora e Alb. | R2-Romagna-Toscana |
| A4-Valdarno Inf. | F2-Fiora e Alb.-Costa e G | S1-Serchio-Garf.-Lima |
| A5-Valdelsa-Valdera | I-Isole | S2-Serchio-Lucca |
| A6-Arno-Costa | L-Lunigiana | S3-Serchio-Costa |
| B-Bisenzio e Ombr. Pt | M-Mugello-Val di Sieve | T-Valtiberina |
| C-Valdichiana | O1-Ombr. Gr-Alto | V-Versilia |
| E1-Etruria | O2-Ombr. Gr-Medio | |

Legenda criticità: VERDE, ■ GIALLO, ● ARANCIONE, ▲ ROSSO**PROVINCE INTERESSATE:** FIRENZE, LIVORNO, LUCCA, PISA, PISTOIA, PRATO, SIENA**FENOMENI PREVISTI**

Oggi afflusso di aria più fredda da est; domani situazione simile seppur in attenuazione.

VENTO: oggi, giovedì, raffiche di Grecale fino a 50-60 km/h lungo le pianure esposte e fino a 60-80 sulle zone collinari centro-meridionali. Domani, lieve calo del vento in nottata, poi situazione simile a oggi seppur in attenuazione dal tardo pomeriggio.**DESCRIZIONE DELLE CRITICITÀ PREVISTE:**

Sulla base delle previsioni meteorologiche odierne e delle valutazioni dei possibili effetti al suolo effettuate, si prefigurano i seguenti scenari di criticità:

ZONE DI ALLERTA	RISCHIO	TEMPI	CRITICITA'
A3, A4, A5, B	VENTO	in corso fino alle ore 20.00 Giovedì, 30 Aprile 2026	GIALLO
A3, A4, A5, B	VENTO	dalle ore 10.00 Venerdì, 01 Maggio 2026 alle ore 18.00 Venerdì, 01 Maggio 2026	GIALLO



DESCRIZIONE DEGLI SCENARI DI EVENTO PREVISTI

VENTO

Criticità Giallo: Sono possibili fenomeni occasionalmente pericolosi per l'incolumità delle persone, in grado di causare disagi e danni a carattere locale.

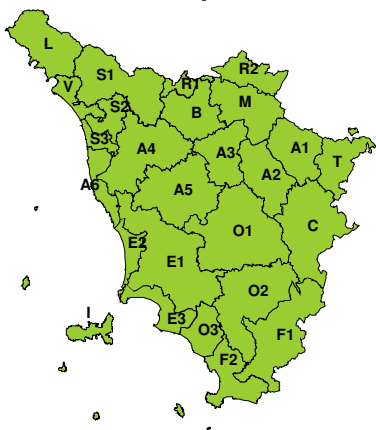
Sono possibili isolate rotture di rami e/o caduta di alberi, caduta di tegole e cornicioni, localizzati danni alle strutture provvisorie, con trasporto di materiale vario.

Sono possibili localizzati problemi alla circolazione stradale in particolare su viadotti e ponti, con temporanee interruzioni della viabilità. Sono possibili occasionali disagi dovuti a ritardi o cancellazioni dei collegamenti terrestri, ferroviari, aerei e marittimi.

Sono possibili occasionali problemi alle reti di distribuzione di servizi (tra cui telefonia ed elettricità) con temporanee interruzioni dei servizi.

RISCHIO IDROGEOLOGICO-IDRAULICO RETICOLO MINORE

Giovedì, 30 Aprile 2026

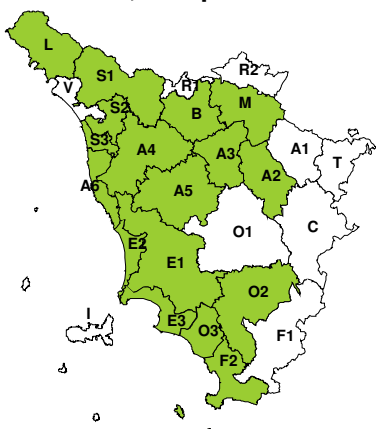


Venerdì, 01 Maggio 2026

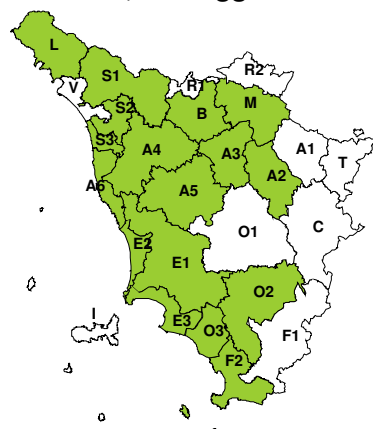


RISCHIO IDRAULICO RETICOLO PRINCIPALE

Giovedì, 30 Aprile 2026



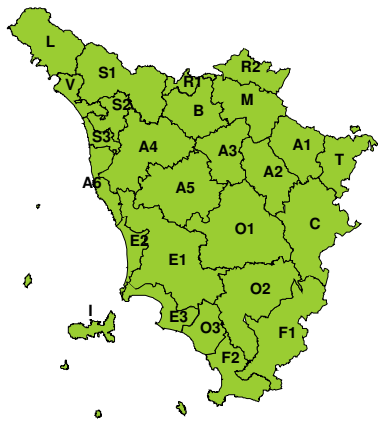
Venerdì, 01 Maggio 2026





TEMPORALI FORTI CON RISCHIO IDROGEOLOGICO-IDRAULICO RETICOLO MINORE

Giovedì, 30 Aprile 2026

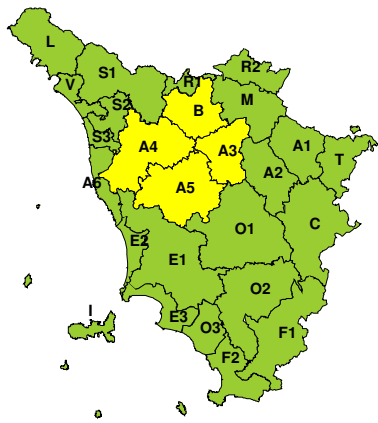


Venerdì, 01 Maggio 2026

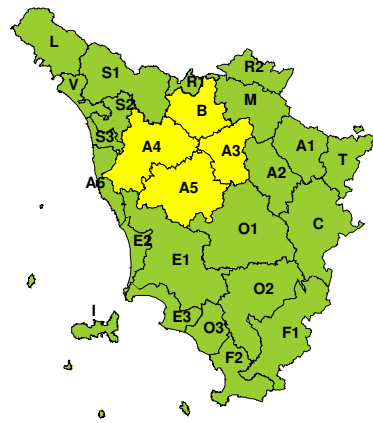


RISCHIO VENTO

Giovedì, 30 Aprile 2026

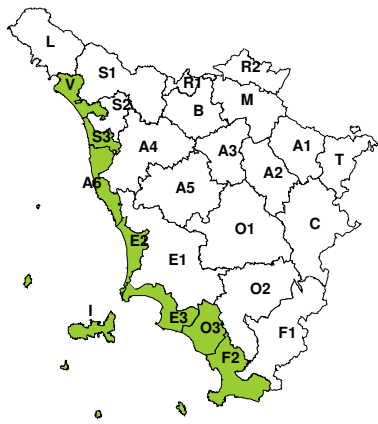


Venerdì, 01 Maggio 2026

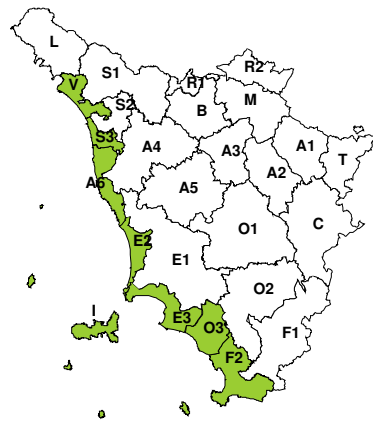


RISCHIO MAREGGIATE

Giovedì, 30 Aprile 2026



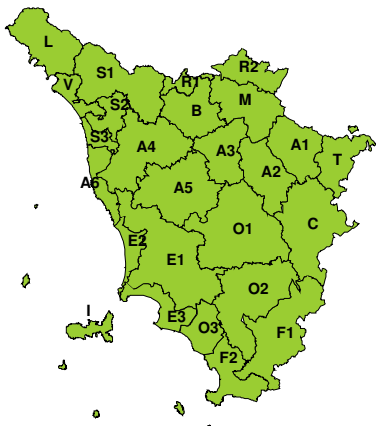
Venerdì, 01 Maggio 2026





RISCHIO NEVE

Giovedì, 30 Aprile 2026



Venerdì, 01 Maggio 2026



RISCHIO GHIACCIO

Giovedì, 30 Aprile 2026



Venerdì, 01 Maggio 2026

