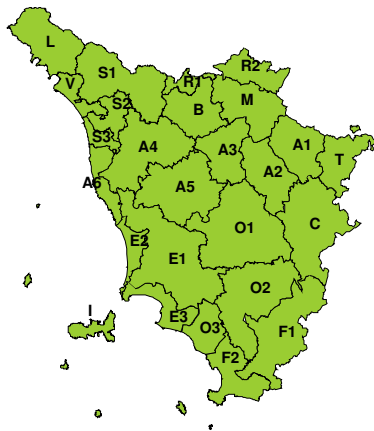
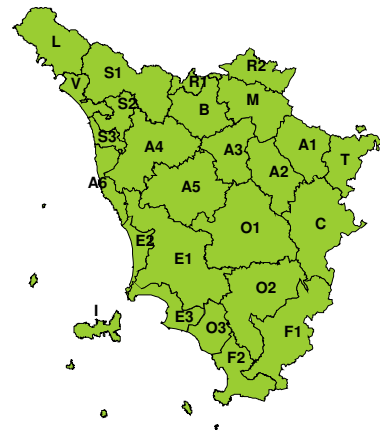




À

**BOLLETTINO DI VALUTAZIONE DELLE CRITICITÀ**Emissione di **Sabato, 24 Gennaio 2026**, ore 12.12**Sabato, 24 Gennaio 2026****Domenica, 25 Gennaio 2026****AREE INTERESSATE:**

A1-Arno-Casentino  
 A2-Arno-Valdarno Sup.  
 A3-Arno-Firenze  
 A4-Valdarno Inf.  
 A5-Valdelsa-Valdera  
 A6-Arno-Costa  
 B-Bisenzio e Ombr. Pt  
 C-Valdichiana  
 E1-Etruria

E2-Etruria-Costa Nord  
 E3-Etruria-Costa Sud  
 F1-Fiora e Alb.  
 F2-Fiora e Alb.-Costa e G  
 I-Isole  
 L-Lunigiana  
 M-Mugello-Val di Sieve  
 O1-Ombr. Gr-Alto  
 O2-Ombr. Gr-Medio

O3-Ombr. Gr-Costa  
 R1-Reno  
 R2-Romagna-Toscana  
 S1-Serchio-Garf.-Lima  
 S2-Serchio-Lucca  
 S3-Serchio-Costa  
 T-Valtiberina  
 V-Versilia

**Legenda criticità:** VERDE, GIALLO, ARANCIONE, ROSSO

**FENOMENI PREVISTI**

Il Mediterraneo centrale è interessato da una circolazione depressionaria con transito sulla nostra penisola di impulsi perturbati in successione.

**PIOGGIA:** oggi, sabato, nuvoloso o molto nuvoloso con precipitazioni sparse anche a carattere di rovescio. Nuovo peggioramento sul finire della giornata. Cumulati medi fino a 10-15 mm sulle zone settentrionali e in genere non significativi altrove. Massimi puntuali fino a 30 mm e intensità orarie fino a 10-20 mm/h. Domani, domenica, nuvolosità irregolare con rovesci sparsi e isolati temporali. Neve oltre i 900-1200 metri in genere Cumulati medi in genere tra 10 e 15 mm. Massimi puntuali fino a circa 30 mm con intensità oraria fino a 10-15 mm/h.

**TEMPORALI:** oggi, sabato, e domani, domenica, possibilità di isolati rovesci temporaleschi più probabili sui settori occidentali.

**VENTO:** oggi, sabato, dalla sera rinforzo dei venti di Libeccio con raffiche fino a 60-70 km/h in Arcipelago. Domani, domenica, venti di Libeccio con raffiche fino a 60-70 km/h in Arcipelago.

**MARE:** oggi, venerdì nulla da segnalare. Domani, sabato, dalla sera mare molto mosso sui settori meridionali.

**NEVE:** Oggi, sabato, nulla da segnalare. Domani, domenica, calo della quota neve nella seconda parte della giornata fino a 900-1000 metri, prima in Appennino, poi su Apuane, Pratomagno e Amiata. Accumuli in genere inferiori a 5 cm.

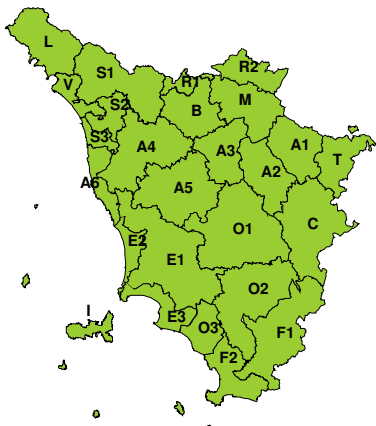
**DESCRIZIONE DELLE CRITICITÀ PREVISTE:**

Criticità previste: NESSUNA



**RISCHIO IDROGEOLOGICO-IDRAULICO RETICOLO MINORE**

**Sabato, 24 Gennaio 2026**

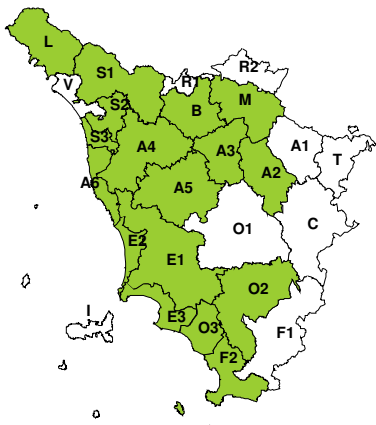


**Domenica, 25 Gennaio 2026**

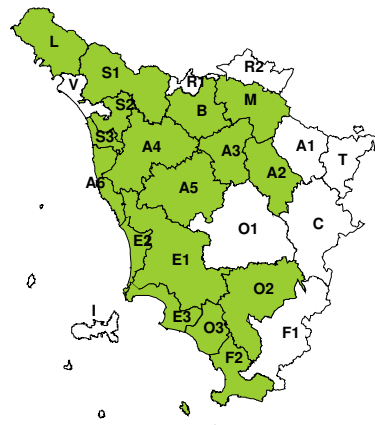


**RISCHIO IDRAULICO RETICOLO PRINCIPALE**

**Sabato, 24 Gennaio 2026**

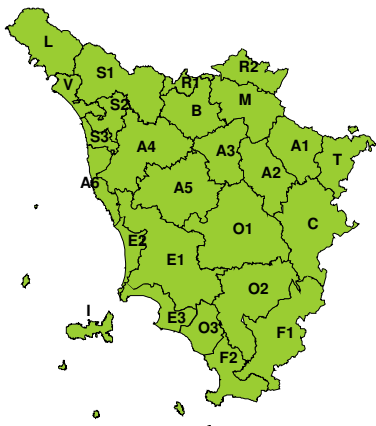


**Domenica, 25 Gennaio 2026**



**RISCHIO TEMPORALI FORTI**

**Sabato, 24 Gennaio 2026**



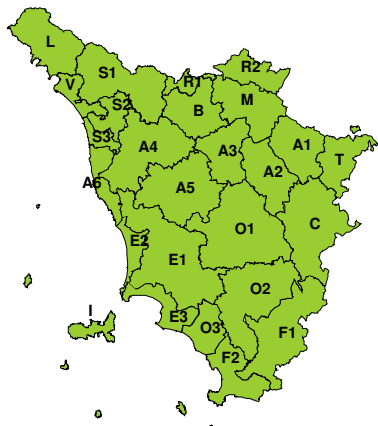
**Domenica, 25 Gennaio 2026**





### RISCHIO VENTO

Sabato, 24 Gennaio 2026

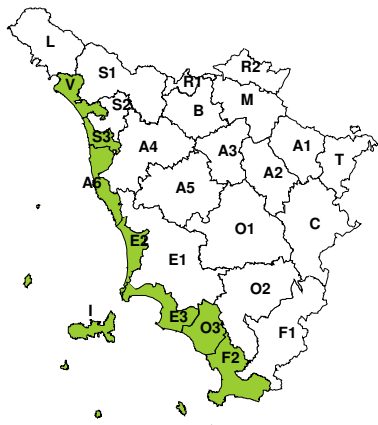


Domenica, 25 Gennaio 2026

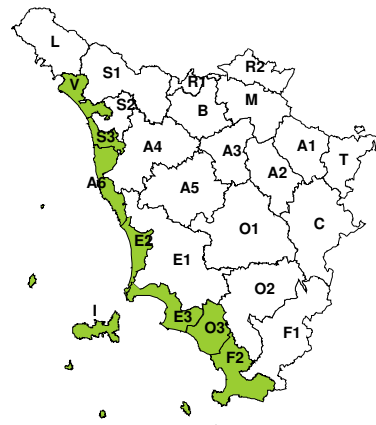


### RISCHIO MAREGGIATE

Sabato, 24 Gennaio 2026

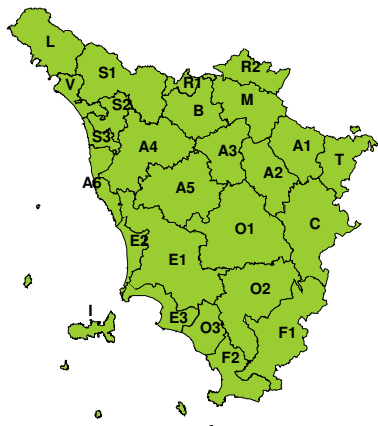


Domenica, 25 Gennaio 2026



### RISCHIO NEVE

Sabato, 24 Gennaio 2026



Domenica, 25 Gennaio 2026





## RISCHIO GHIACCIO

**Sabato, 24 Gennaio 2026**



**Domenica, 25 Gennaio 2026**

